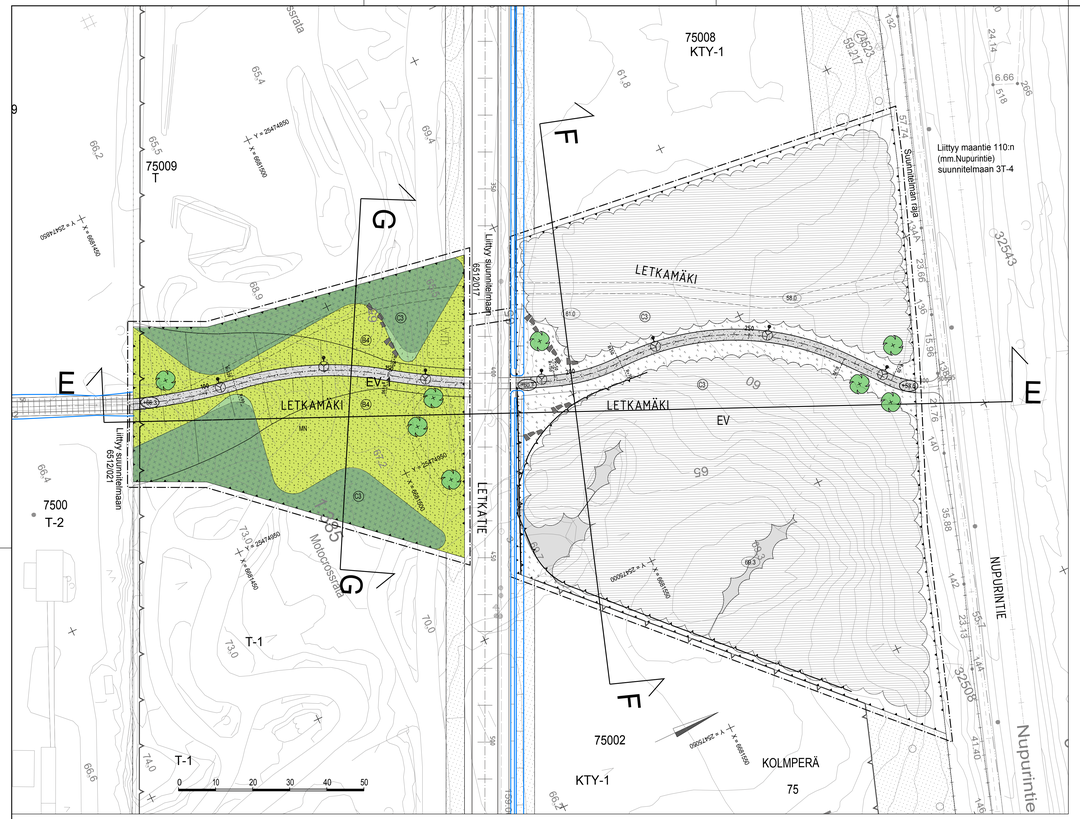

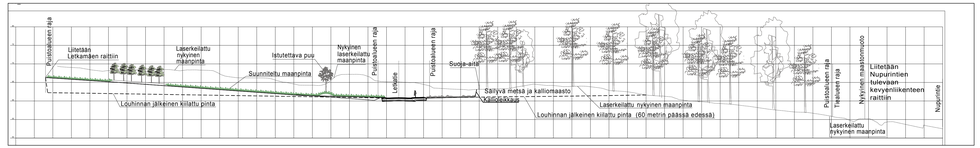

Leikkaus E-E, 1:500

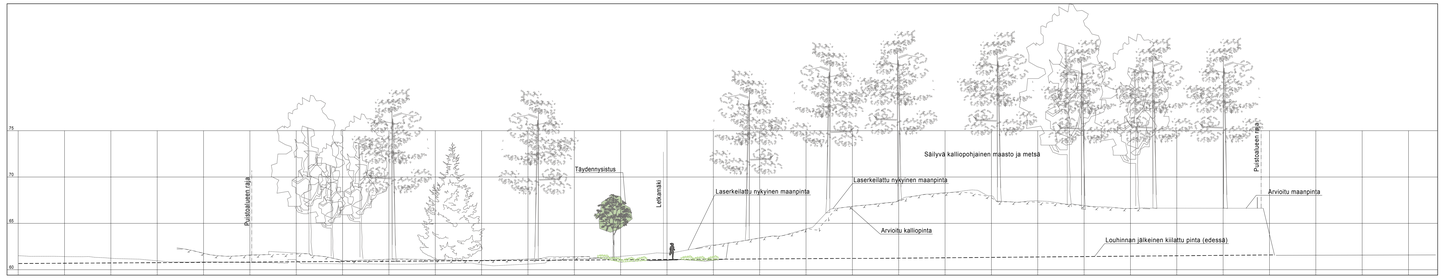

Leikkaus F-F, 1:200

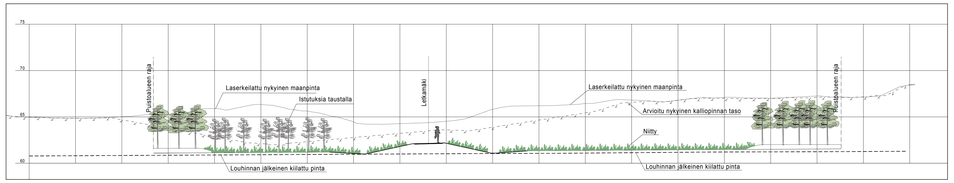

Leikkaus G-G, 1:200

MERKINTÖJEN SELITYS

Suunnittelualueen raja

SÄILYVÄ/KUNNOSTETTAVA KASVILLISUUS

- Säilyvä metsä-alue, huonokuntoiset tai vaarallisiet puut poistetaan Täydennysistutuksia tehdään tarvittaessa aukkoisiin kohtiin
- Säilyvä avokallio ja metsänpohja

ISTUTETTAVA KASVILLISUUS

- Istutettava lehtipuu
- Metsitys C3
- MN Niitty B4
- Pensasistutus
- Ympäristörakenne kivilohkareista tai luonnonkiviä
- Säilyvä metsänpohja/ niitty
  Nykyistä metsänpohjaa säilytetään mahdollisuuksien mukaan. Muokattavat kohdat kylvetään niityksi.

PÄÄLLYSTEET

- Uusi kivituhka
- Valaisin
- Kallioleikkaus
- Maastonmuotoilu
- 460.7 Korkeusmerkintä, suunniteltu korko
- 9.2 Korkeusmerkintä, nykyinen korko
- Luiska
- A A Poikkileikkaus

HOITOLUOKAT

- B4 Avoimet alueet ja näkymät 2873 m2
- C3 Suojametsä 13491 m2

ASEMAKAAVAMERKINTÄ

- EV — Suojaviheralue.
- EV-1 — Suojaviheralue, jolla on istutettava puita ja pensaita.
- vm — Sijainnittaan ohjeellinen muuntamon rakennusala.
- Ohjeellinen jalankululle ja polkupyörälle varattu alueen osa.

ESPOON KAUPUNKI KAUPUNKITEKNIIKAN KESKUS	ESBO STAD STADSTEKNIKCENTRALEN		
KAAVA: KULMAKORPI I	KAUPUNGINOSA: 75 KOLMPERÄ		
NIMI: LETKAMÄKI			
AIHE: PUISTO			
PIIRUSLAJI: PUISTOSUUNNITELMA JA POIKKILEIKKAUS			

ESPOON KAUPUNKI / KAUPUNKITEKNIIKAN KESKUS / ESBO STAD / STADSTEKNIKCENTRALEN

PIRI HSY Vesi
PL 300
00066 HSY
p.095 15611

NRO: -

GT — SUUNNITTELUYHTIÖ

PÄÄSUUNNITTELIJA	Anna Bergman	28.9.2018
SUUNN.	Kaija Virtala	
TARK.		

PIRT.	Kristina Rocha 28.9.2018
SUUNN.	Salla Hänninen 2.10.2018
TARK.	
PVM	17.10.2018
MITTAKAVA	ISO, TSE
MITTAUS	-
MITTAKAVA	1:500, 1:200
KOORDINAATISTO	ETRS-GK25 N2000
NRO	6512/214