LIITE 2
Viherrakenne
2020-2021

SITOWISE

Karhusuonpuro

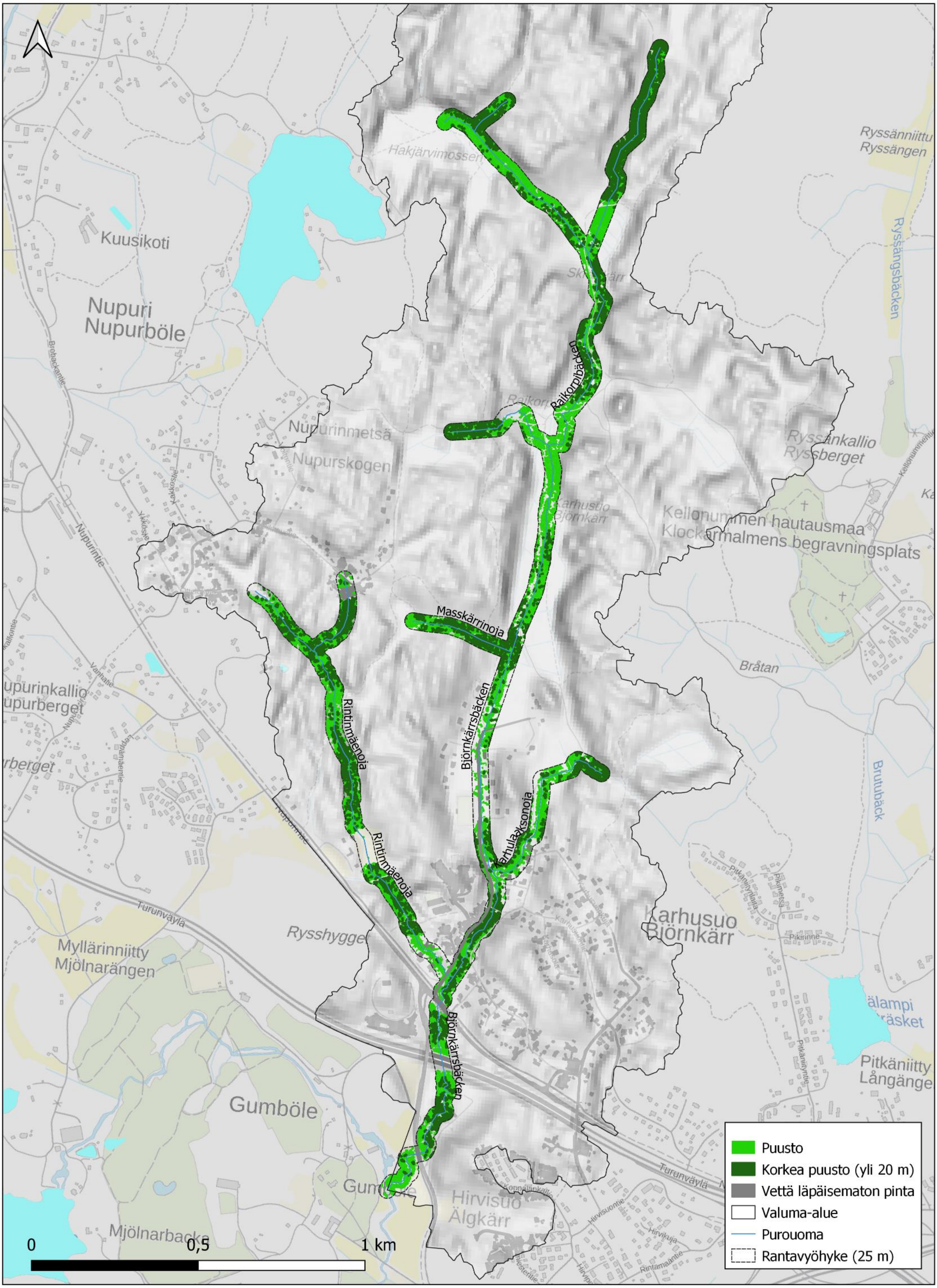

Aineistot: Taustakartta, korkeusmalli (Maanmittauslaitos 2021), Järvet (SYKE 2021), Uomaverkosto (Espoon kaupunki 2021), Maanpeiteaineisto (HSY 2020)

Histanpuro

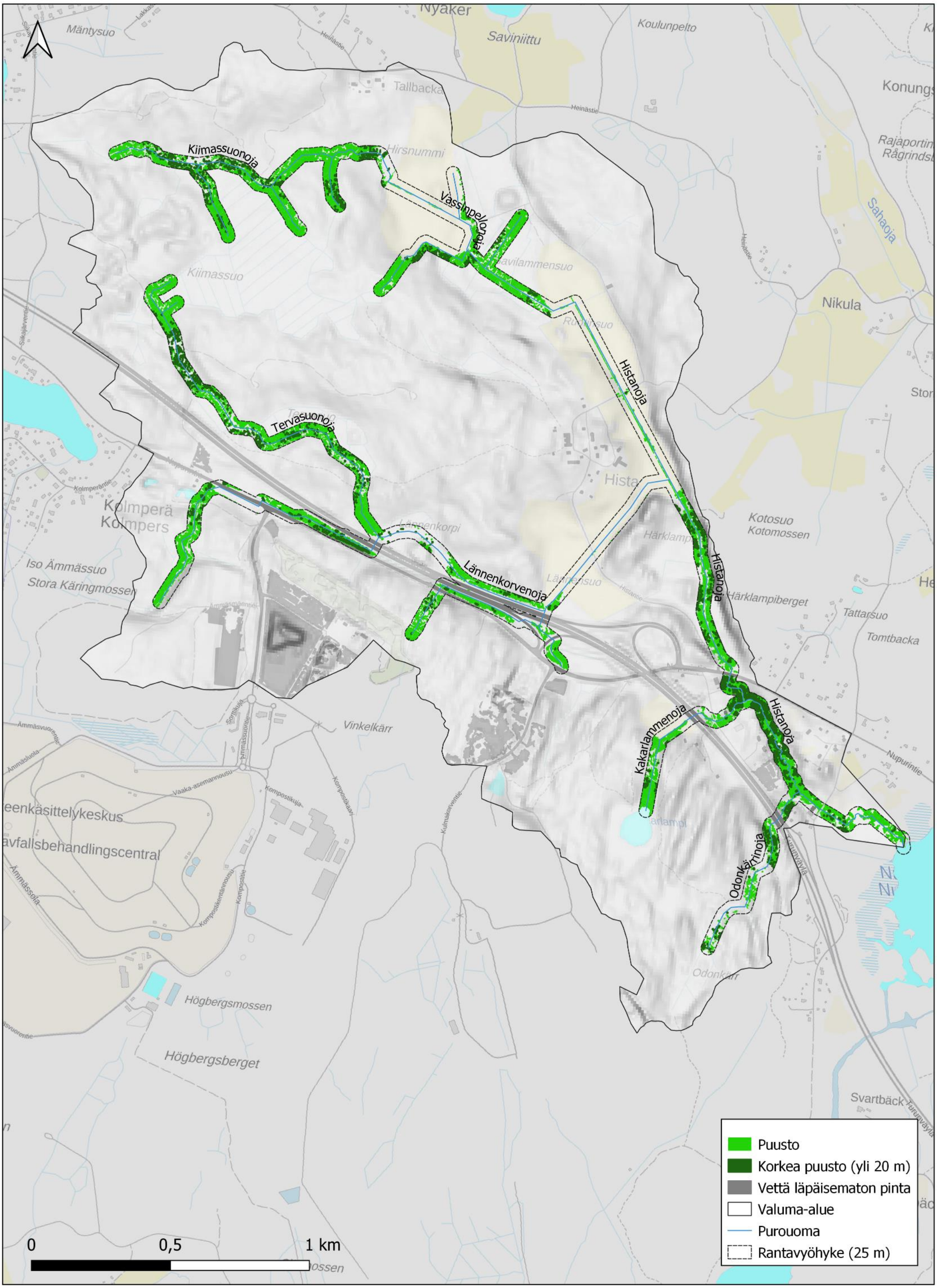

Aineistot: Taustakartta, korkeusmalli (Maanmittauslaitos 2021), Järvet (SYKE 2021), Uomaverkosto (Espoon kaupunki 2021), Maanpeiteaineisto (HSY 2020)

Luukinpuro

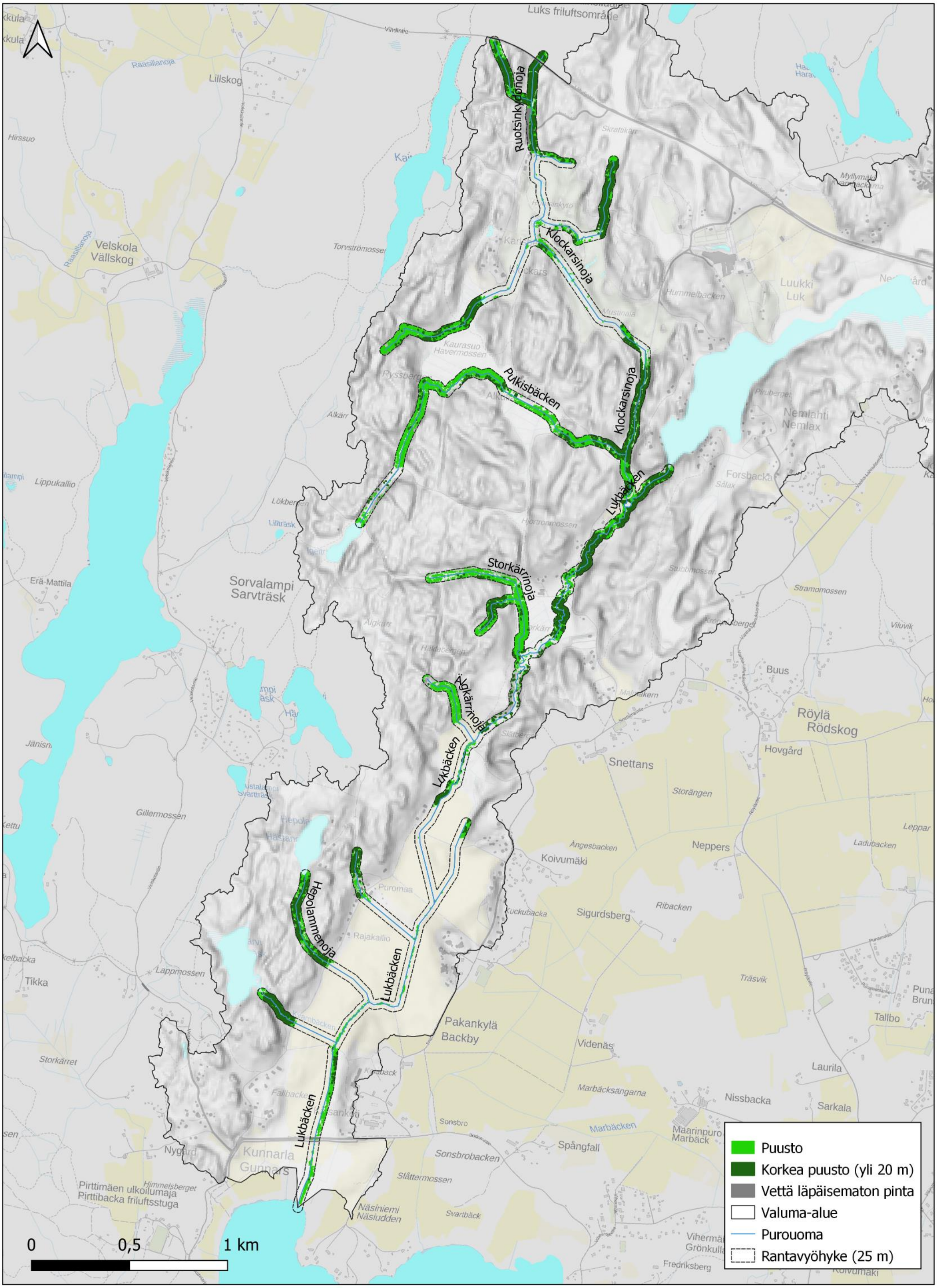

Aineistot: Taustakartta, korkeusmalli (Maanmittauslaitos 2021), Järvet (SYKE 2021), Uomaverkosto (Espoon kaupunki 2021), Maanpeiteaineisto (HSY 2020)

Vanhankartanonpuro

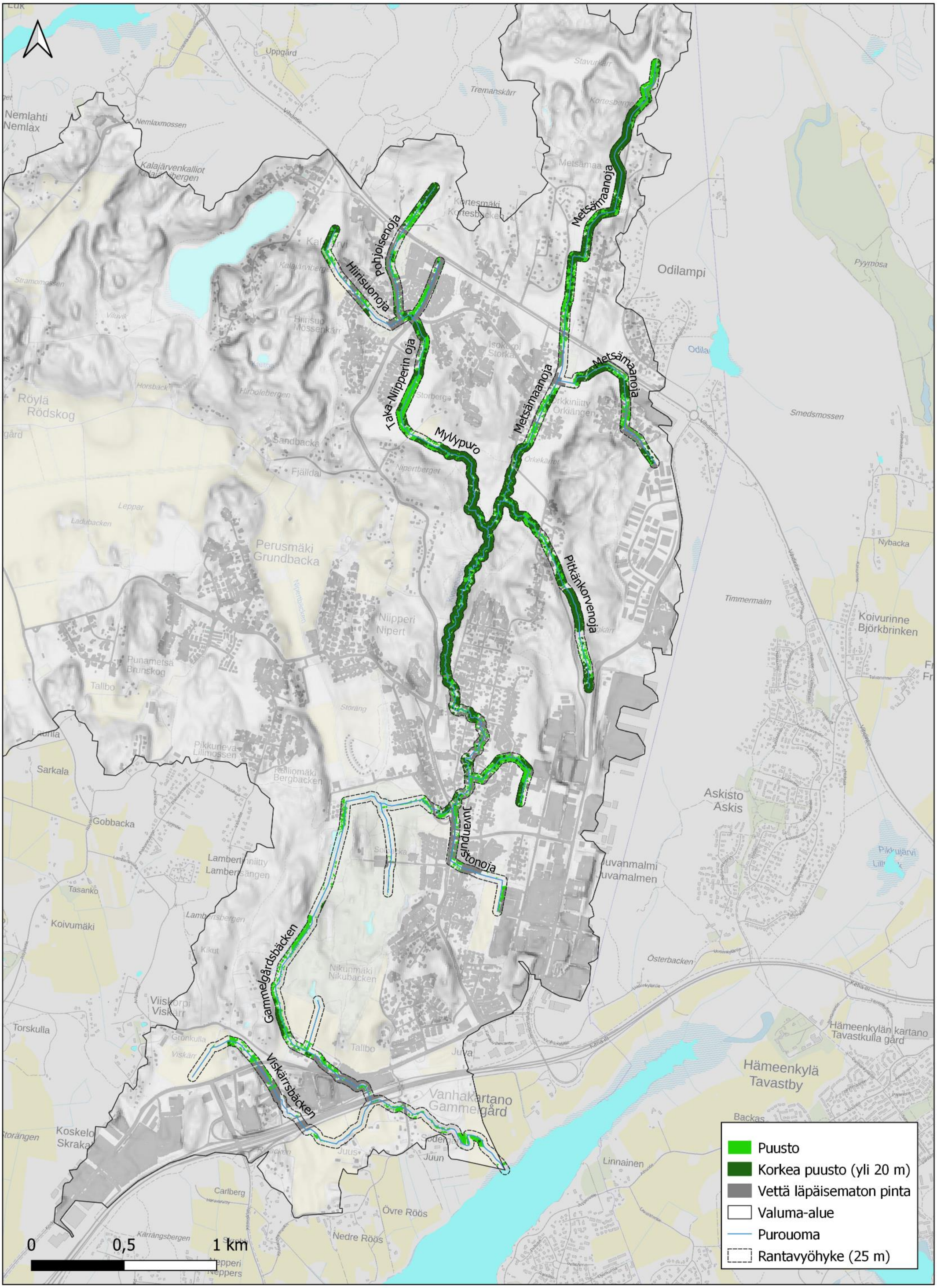

Aineistot: Taustakartta, korkeusmalli (Maanmittauslaitos 2021), Järvet (SYKE 2021), Uomaverkosto (Espoon kaupunki 2021), Maanpeiteaineisto (HSY 2020)

Myllyjärvenoja

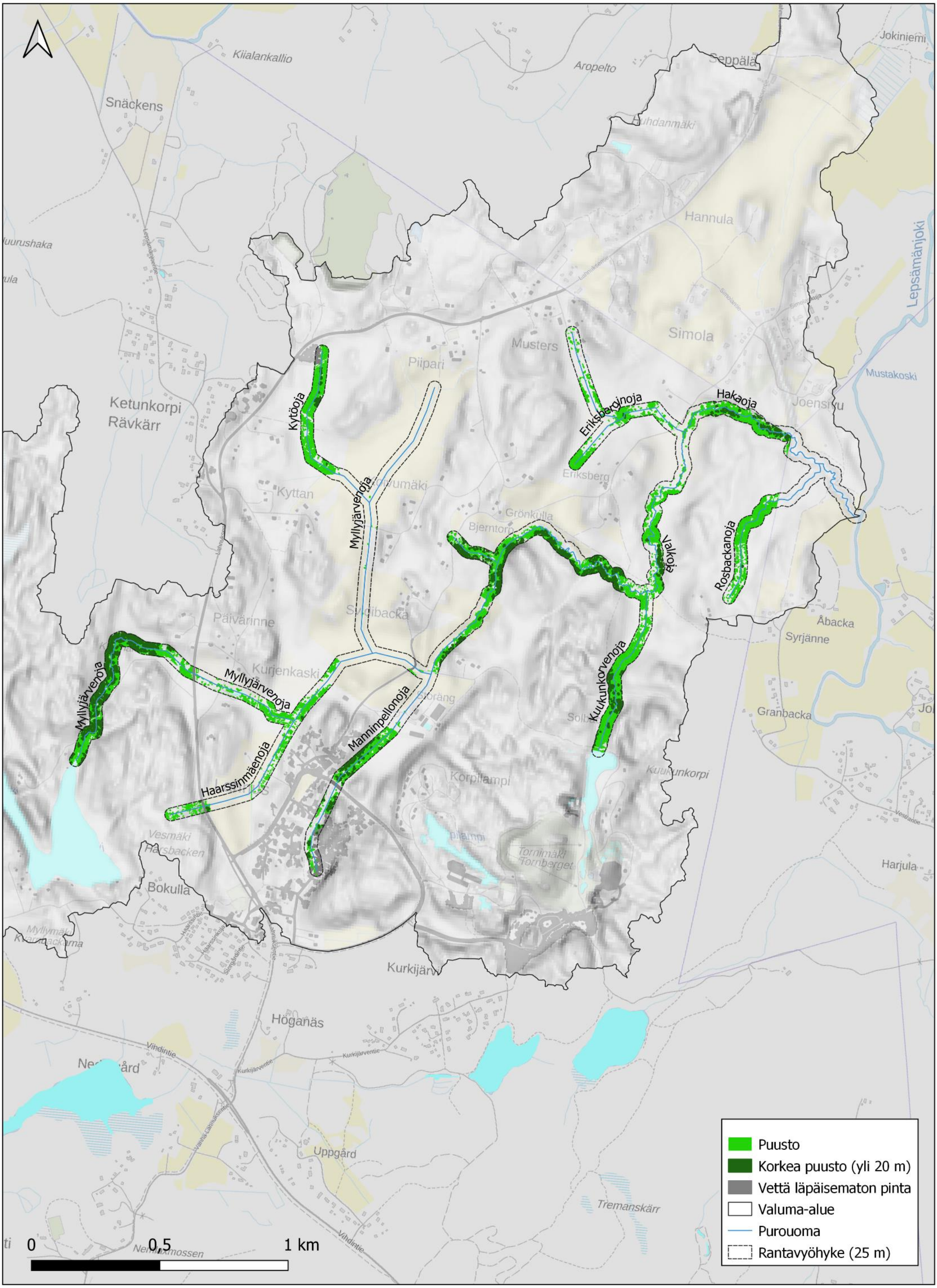

Aineistot: Taustakartta, korkeusmalli (Maanmittauslaitos 2021), Järvet (SYKE 2021), Uomaverkosto (Espoon kaupunki 2021), Maanpeiteaineisto (HSY 2020)

Ryssängsbäcken

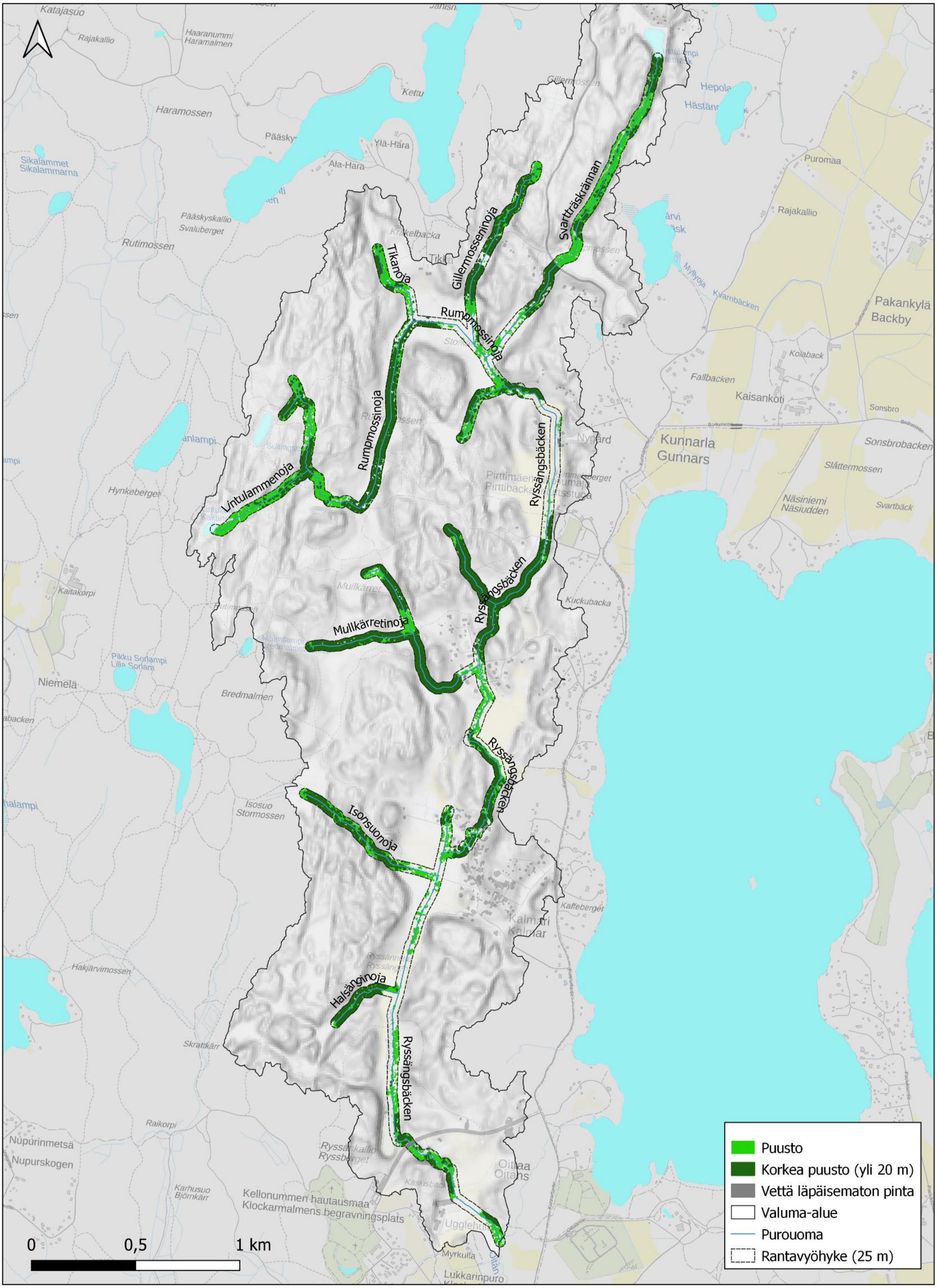

Aineistot: Taustakartta, korkeusmalli (Maanmittauslaitos 2021), Järvet (SYKE 2021), Uomaverkosto (Espoon kaupunki 2021), Maanpeiteaineisto (HSY 2020)

Espoon virtavesikartoitus 2020
Liite 2. Viherrakenne

Monikonpuro

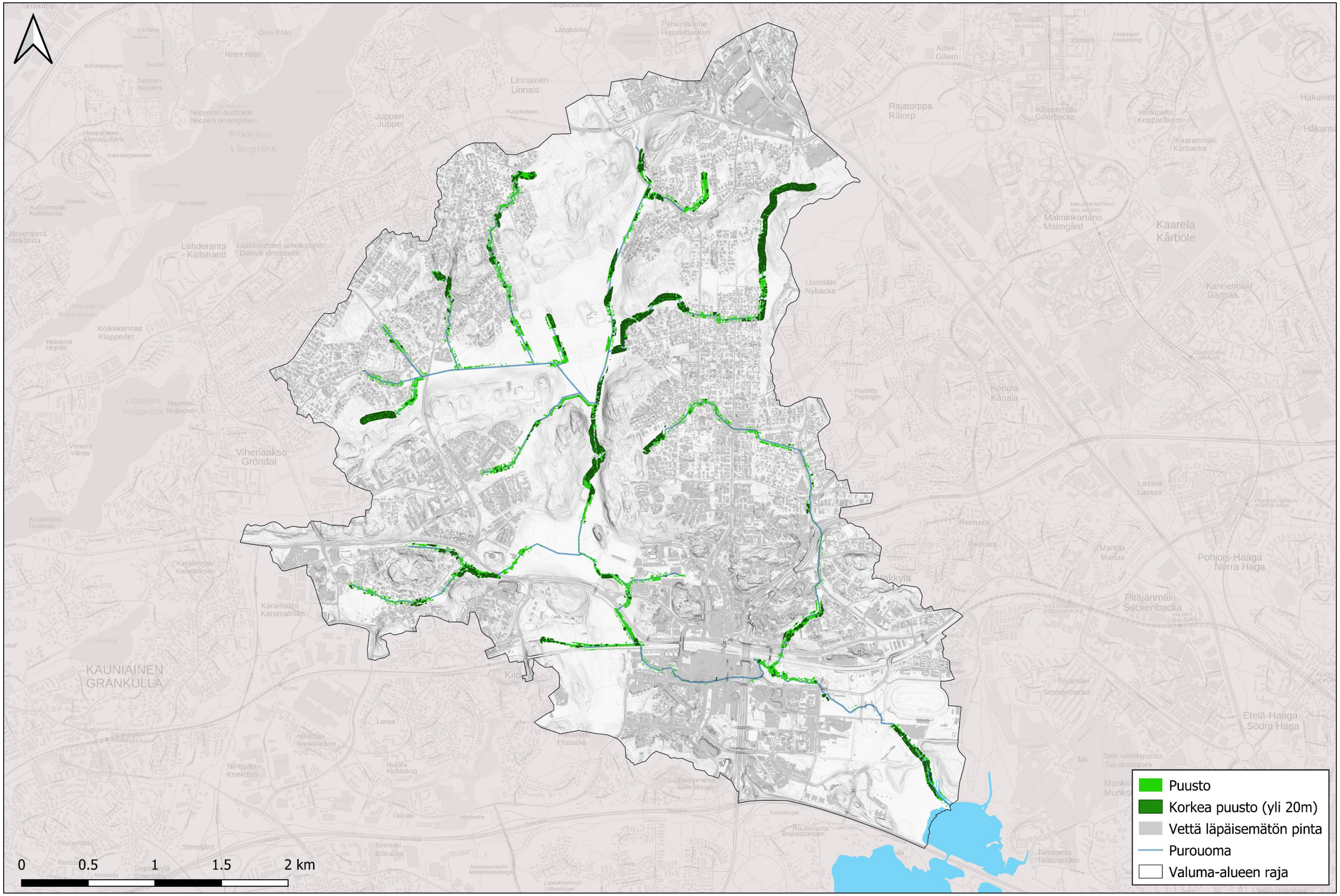

Aineistot: Taustakartta, Maastotietokannan merialueet, digitaalinen korkeusmalli © Maanmittauslaitos 2019. Maanpeiteaineisto © HSY 2018.
Uomaverkosto © Espoon kaupunki 2020.

Espoon virtavesikartoitus 2020
Liite 2. Viherrakenne

Finnobäcken

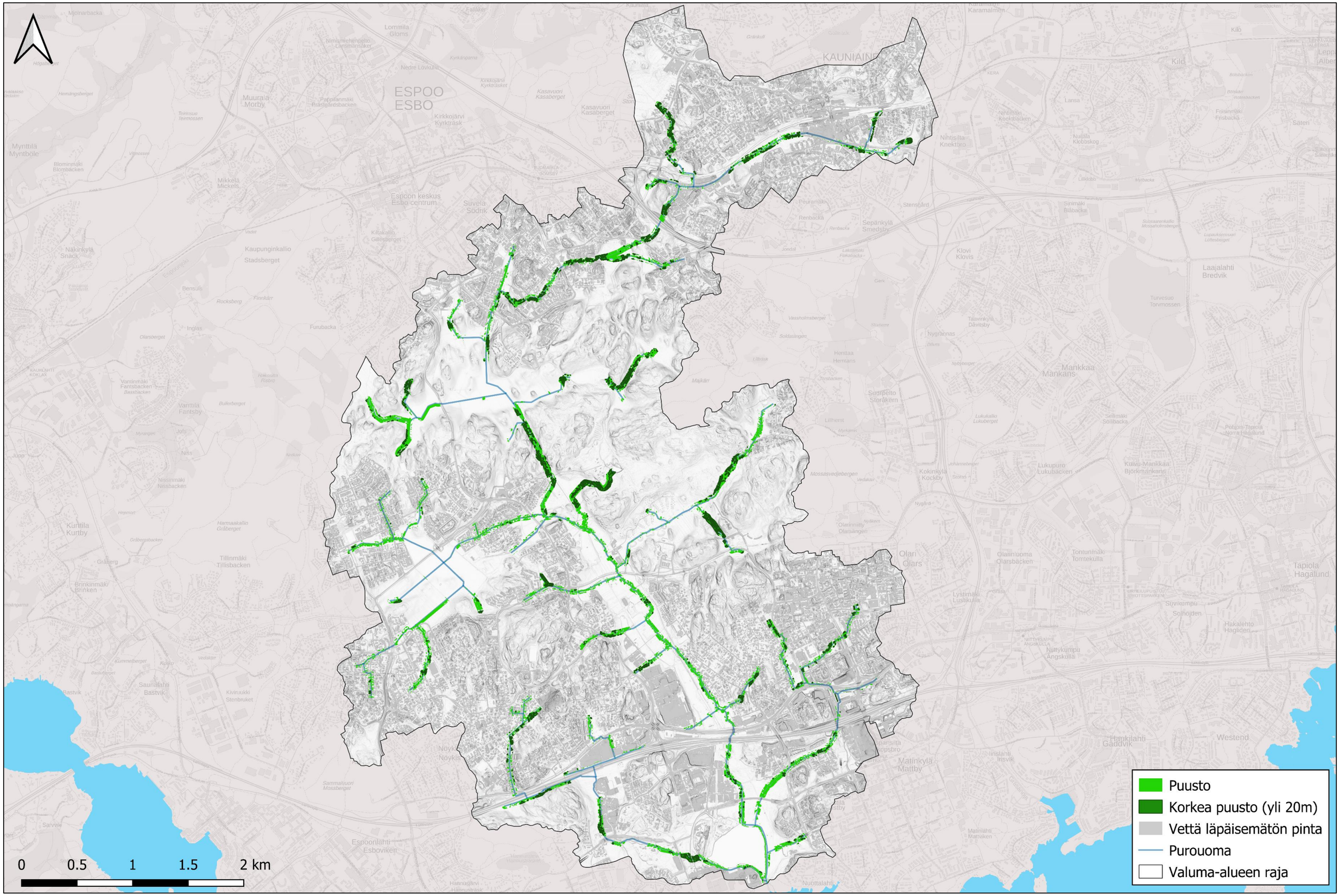

Aineistot: Taustakartta, Maastotietokannan merialueet, digitaalinen korkeusmalli © Maanmittauslaitos 2019. Maanpeiteaineisto © HSY 2018.
Uomaverkosto © Espoon kaupunki 2020.

Espoon virtavesikartoitus 2020
Liite 2. Viherrakenne

Lambrobäcken

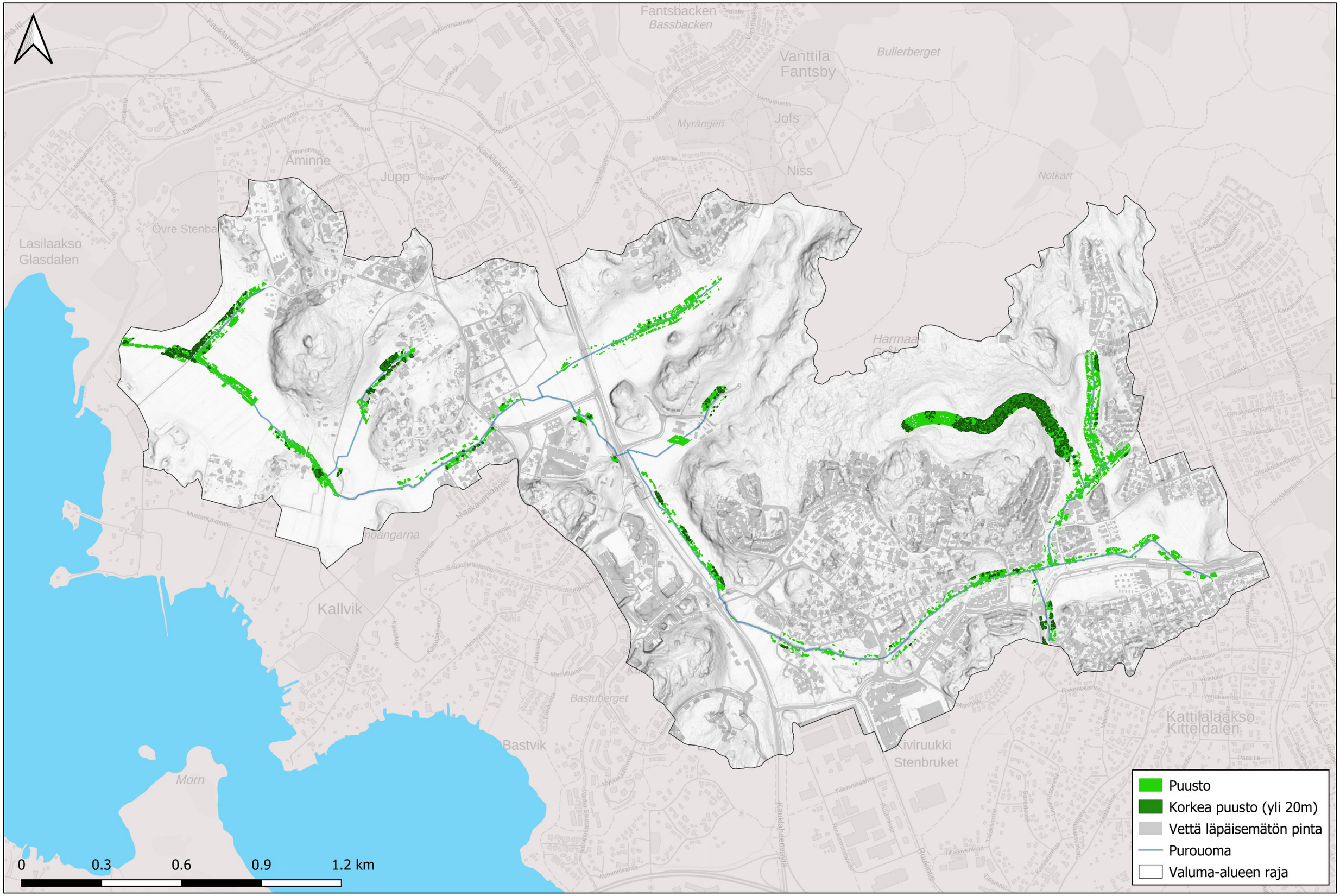

Aineistot: Taustakartta, Maastotietokannan merialueet, digitaalinen korkeusmalli © Maanmittauslaitos 2019. Maanpeiteaineisto © HSY 2018.
Uomaverkosto © Espoon kaupunki 2020.

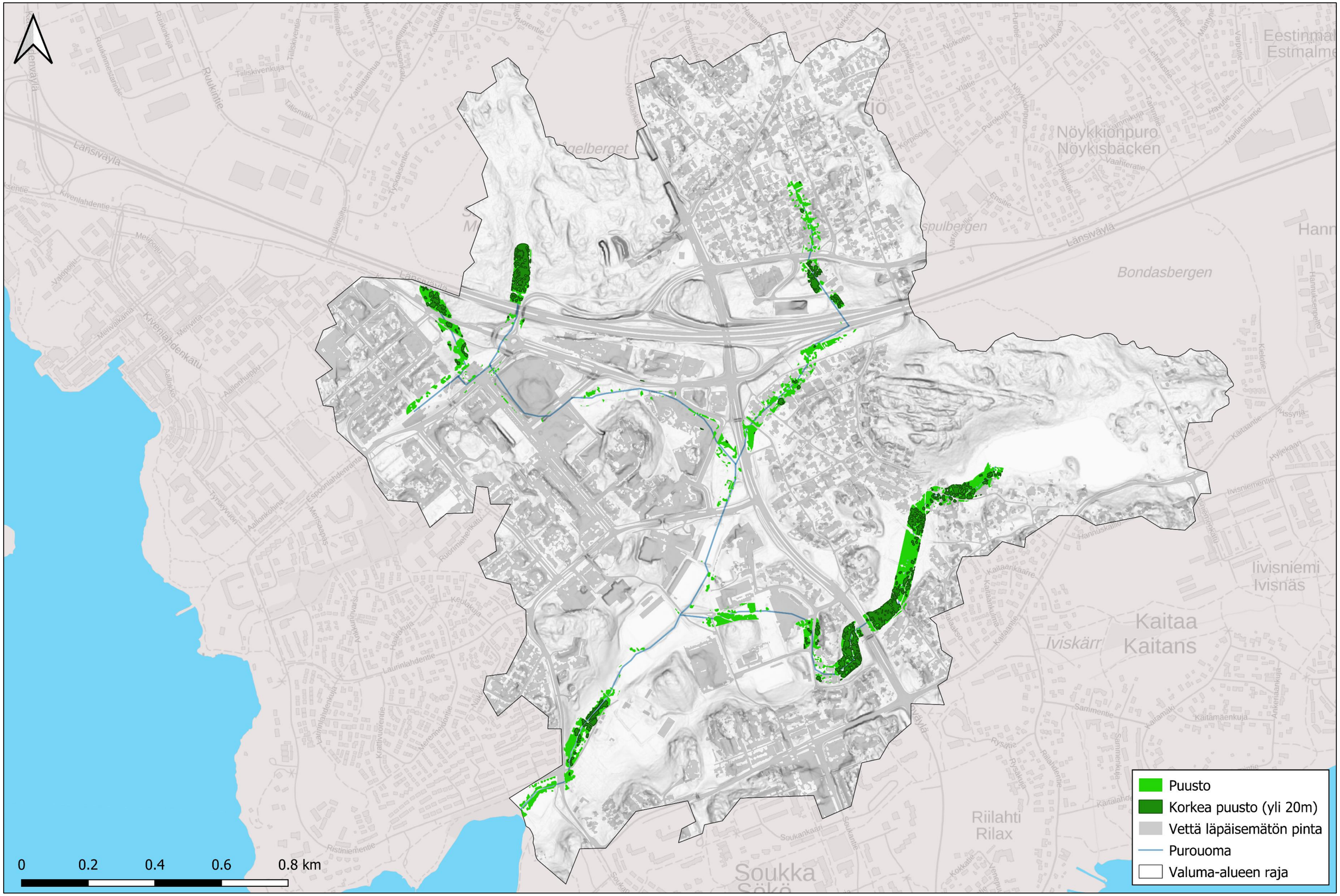

Aineistot: Taustakartta, Maastotietokannan merialueet, digitaalinen korkeusmalli © Maanmittauslaitos 2019. Maanpeiteaineisto © HSY 2018.
Uomaverkosto © Espoon kaupunki 2020.