LIITO-ORAVAT

Liito-oravan pesäpuu

Liito-oravan elinpiiri

Liito-oravan kulkureitti

MERKINTÖJEN SELITYS

Suunnittelualueen raja

POISTETTAVA KASVILLISUUS

Poistettava lehtipuu/havupuu

SÄILYVÄ/KUNNOSTETTAVA KASVILLISUUS

Säilyvä metsä-alue, huonokuntoiset tai vaaralliset puut poistetaan

Nykyinen lehtipuu/havupuu/pähkinapensas, merkattu

Nykyinen niittyvesakko/avoin alue

SUUNNITELTU KASVILLISUUS

Kuusenkuorikatevenhoilu

PÄÄLLYSTEET

KT Uusi kivituhkapintainen ulkoilureitti, lev. 3,5 m, valaistu

KALUSTEET JA VARUSTEET

Roska-astia

Penkki

Puistovalaisin

Rumpu, uusi ja nykyinen

+34.7 Suunniteltu maanpinnan korkeusasema (likimääräinen)

Hulevesipainanne/suvuoja virtaussuunta

33.7 Nykyinen maanpinnan korkeusasema (likimääräinen)

A A Poikkileikkaus

HOITOLUOKAT RAMS

M3 Lahmetsä

A4 Avoin alue

ASEMAKAAVAMERKINTÄ

Y Yleisten rakennusten korttelialue

VL Lähivirkistysalue

P Puistoalue

Vs Voimansiirtoalue

Y Vaara-alueen raja

LEIKKAUS A - A, 1:200

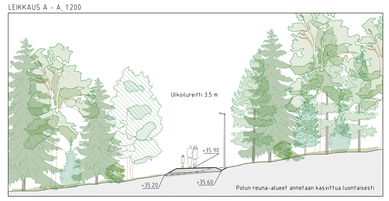


LEIKKAUS B - B, 1:200

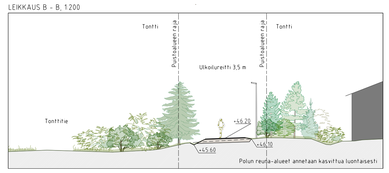


LEIKKAUS C - C, 1:200

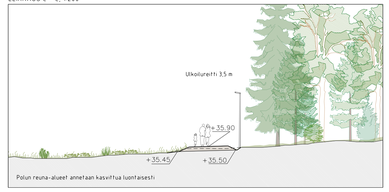


LEIKKAUS D - D, 1:200

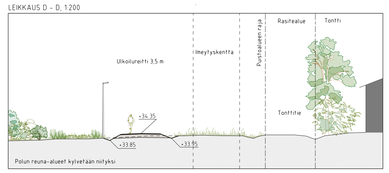

| | | | |
|---|---|---|---|
| ESPOON KAUPUNKI<br>KAUPUNKITEKNIIKAN KESKUS | ESBO STAD<br>STADSTEKNIKCENTRALEN | | |
| KAAVA | KAUPOSA | PÄÄTYÖ | |
| ALUE: LAAKSOLAHTI II, RASTASNIITTY | 60 LAAKSOLAHTI | SUUNN. | |
| | | TARK. | 6.3.2023 Annika Kemppainen |
| | | HYV. | 6.3.2023 Salla Hannnen |
| | | ERÄ | |
| | | TILA | |
| NIMI: VEININMÄKI<br>ULKOILUREITIT | | KORT. PIÄ. | P15, P16 |
| | | LUTTY | |
| | | MITTA: 1:500, 1:200 | KOORD.JÄR.: ETRS-GK25<br>KORKEUSJÄR.: N2000 |
| AIHE: PUISTO, ULKOILUREITTI | | | |
| PIIRUSLAJI: PUISTOSUUNNITELMA | | | 7735/200 |

HSY:n vesihuolto
PL 100
00066 HSY
p (09) 156 11

| | | | |
|---|---|---|---|
| NRO | | HYV | |
| | | TARK | |
| | | HYV | |
| | | TARK | |

| | | | |
|---|---|---|---|
| GT GEOTEKNIIKKA-YHTIÖKSI | KONS. Finnmap Infra | KONS. STUDIO TERRA | 6.3.2023 |
| SUUNN. | SUUNN. Ari Vesola | SUUNN. Juha Kanerva | |
| TARK. | TARK. | TARK. Sarianne Silfverberg | |