LEIKKAUS A–A
1:200

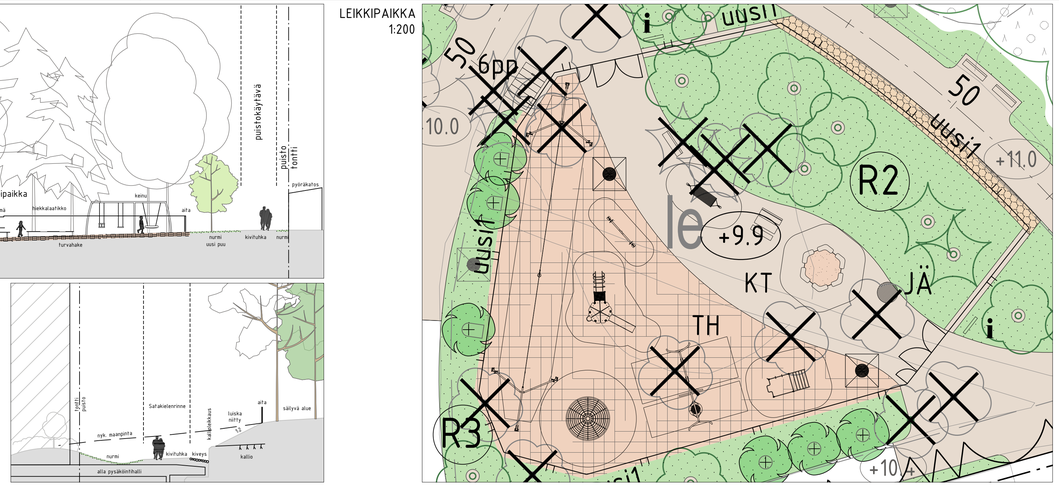

LEIKKIPAIKKA
1:200

LEIKKAUS B–B
1:200

0 10 20 30 40 50

PIIRUSTUSMERKINNÄT

Suunnittelualueen raja +1m
Nykyinen rakennus

POISTETTAVA KASVILLISUUS
Poistettava lehtipuu / havupuu

NYKYINEN/KUNNOSTETTAVA KASVILLISUUS
Nykyinen metsä-alue, huonokuntoiset tai vaaralliset puut poistetaan
Nykyinen, mitattu lehtipuu / havupuu
nykyinen metsänpohja — Nykyinen metsänpohja
Avokallion raja
Kallioleikkaus

ISTUTETTAVA KASVILLISUUS
Lehtipuu / havupuu
Lehtipensas
Nykyinen / uusi nurmi, R2, R3
MN — Niitty, A3

PÄÄLLYSTEET
KT/N KT — Nykyinen / uusi kivituhka
Asf/N — Nykyinen asfaltti
N — Nykyinen / uusi kiveys
TH — Turvahake
Leikkihiekka
Seulanpääkiveys
Imeytyspainanne
Hakepintainen, kunnostettava polku
Säilyvä, nykyinen polku

KALUSTEET JA VARUSTEET
uusi1 — Leikkialueen aita korkeus 1.2m, huoltoportti leveys 3.5m ja käyntiportti leveys 1m, käyntiportit huomiovärl
nyk — Nykyinen aita
uusi2 — Uusi aita kallioleikkauksen päällä, korkeus 1.2m (Satakielenrinteen rakentamisen yhteydessä)
Tapiolapenkki
Pöytäryhmä
pp — Pyöräteline
Maapuu (puistosta poistetuista puista)
JÄ — Uusi jäteastia
Puiston infokyltti
Nykyinen valaisin / uusi valaisin
Leikkivälineet, ohjelliset
Poikkileikkaus

Nykyinen / uusi hulevesikaivo
+7.7 — Likim. suunniteltu maanpinnan korkeusasema
+9.2 — Likim. nykyinen maanpinnan korkeusasema

KUNNOSSAPITOLUOKAT
R2 Toimintaviheralue: leikkipaikka
R3 Käyttöviheralueet
M2 Lähimetsät 8731m²
M4 Suojametsät 7321m,
Puistoraitit 645jm, 2765m
Kiveykset 30m²

ASEMAKAAVAMERKINTÄ

Jalankululle ja polkupyörälle varattu alueen osa. Sijainti ohjeellinen.

le
Leikki- ja oleskelualueeksi varattu ohjeellinen alueen osa. Alueen toteutuksessa tulee säilyttää mahdollisimman paljon puustoa ja liittää alue luontevasti ympäröivään maastoon.

ma
Puistoalueen osa, jolle saa sijoittaa AK-1-korttelialueen maanalaista pysäköintitilaa. Poikkiviiva osoittaa rajan sen puolen, johon merkintä kohdistuu. Alue tulee maisemoida osaksi puistoalueetta siten, että kansirakenteet eivät näy maastossa. (15§)

VP-2
Metsäpuisto, jota on hoidettava niin, että sen metsäinen siluetti ja luonteenomainen lajisto säilyvät. Alueella sallitaan maanalaisen väestönsuojan ja liikuntatilojen sekä niiden yhteyksien rakentaminen. Puistoalueitta ei saa käyttää vieressen korttelin työmaa-alueena tai työmaan kulkuyhteytenä. Alue tulee suojata työmaa-aikana huomioiden erityisesti lähellä korttelin rajaa eleva arvokas puusto.

PELASTUSTIET
Osa katu-, puisto- ja korttelialueesta toimii myös pelastustiena. Pelastustien sijainnista, kansirakenteiden kantavuudesta, kadun päällä ja alla oleven tilojen ja rakenteiden palonsuojauksesta on neuvoteltava Länsi-Uudenmaan pelastuslaitoksen kanssa.

Liittyvä suunnitelma 7323 Itätuulenkuja ja Tuulimäki on koordinaatistossa VVJN60

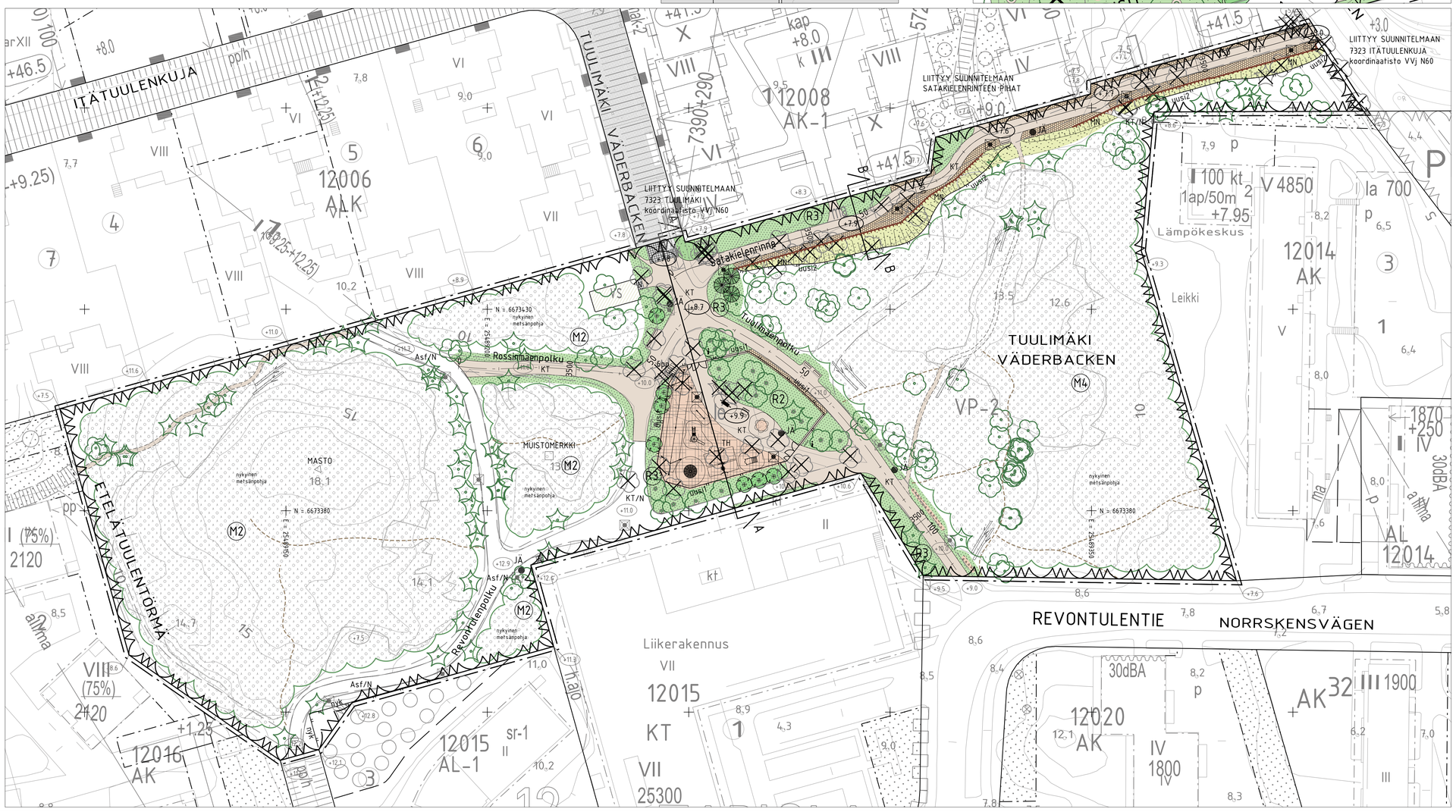

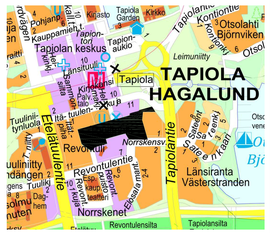

ESPOON KAUPUNKI KAUPUNKITEKNIIKAN KESKUS	ESBO STAD STADSTEKNIKCENTRALEN	PIIRT.	
		SUUNN.	
		TARK.	15.11.2023 Mikael Ahlfors
ALUE	KAAVA: SATAKIELENRINNE	KAUP.OSA: 12 TAPIOLA	HYV. 15.11.2023 Salla Hänninen
			PÄIVÄ 17.1.2024
NIMI	TUULIMÄKI		MITTAKAVA 1:500, 1:200 / KOORD.JÄRJ. ETRS-GK25 / KORKEUSJÄRJ. N2000
AIHE	PUISTO		TIEDOSTO 23S
PIIRT. LAJI	PUISTOSUUNNITELMA		NRO 7884/200
HSY:n vesihuolto PL 100 00066 HSY p.(09) 15611	NRO	REV.HYV. / REV.TARK. / HYV. / TARK.	
GT GEOTEKNIIKKA-YKSIKKÖ	KONS.	KONS. SITOWISE 15.11.2023	
SUUNN.		SUUNN. Kaisu Hynynen	
TARK.		TARK. Antti-Jaakko Koskenniemi	