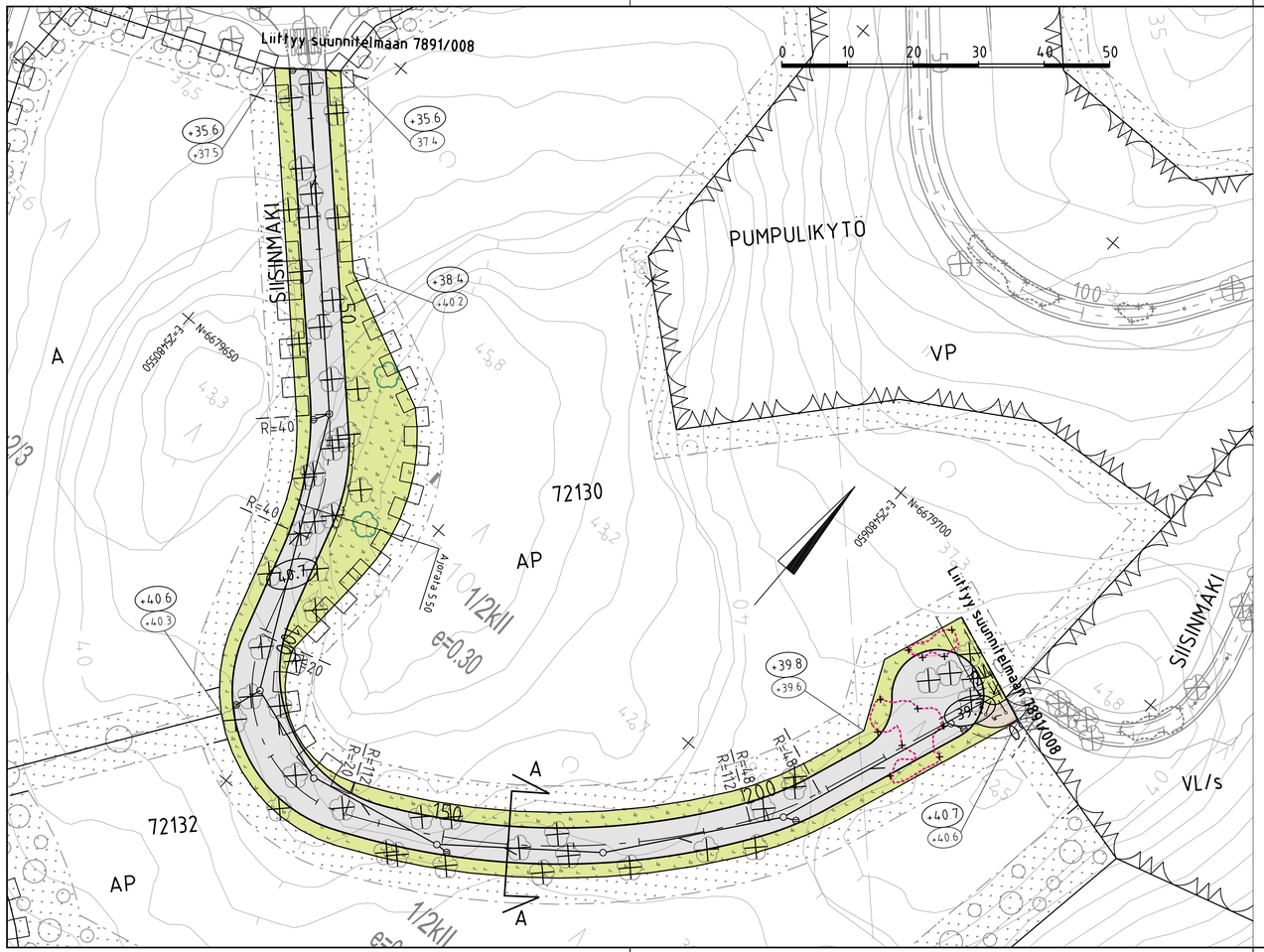

MERKINTÖJEN SELITYS

- ajorata, asfaltti
- viheralue
- kivituhka
- nykyinen puu
- Poistettava lehtipuu/pensasalue
- reunatuki
- kallioleikkaus
- hulevesiviemäri, suunniteltu / rakennettu
- hulevesikaivo
- tarkastuskaivo
- 39.7 likim. suunniteltu korkeusasema
- +39.8 likim. suunniteltu maanpinnan korkeusasema
- +39.6 likim. nykyinen maanpinnan korkeusasema

Kadut ja raitit valaistaan

Siisinmäki A-A

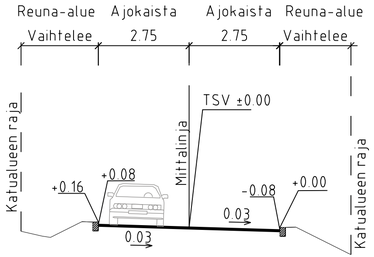

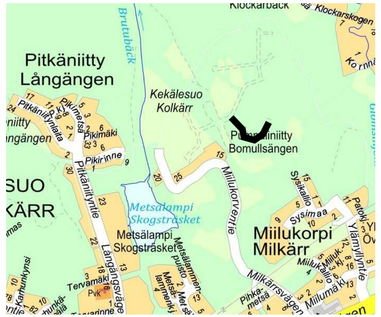

C	H	S	T/H
B	H	S	T/H
A	H	S	T/H

	ESPOON KAUPUNKI KAUPUNKITEKNIIKAN KESKUS	ESBO STAD STADSTEKNIKCENTRALEN	PIIRT
			SUUNN
			TARG 5.1.2024 Peik Salonen
ALUE	KAAVA MIILUKORPI II	KAUP.OSA 72 KARHUSUO	HYV. 5.1.2024 Salla Hänninen
			PÄIV. TELA 24.04.2024
NIMI	SIISINMÄKI		KLENTI 17J / NRO
			LIITTYY
			MKAAVA 1:500, 1:100 / KOORD JÄRJ ETRS-GK25
AIHE	KATU		KORKEUSJÄRJ N2000
PIIR LAJI	KATUSUUNNITELMA JA TYYPPIPOIKKILEIKKAUS		NRO 7891/009

HSY	HSY:n vesihuolto PL 100 00066 HSY p (09) 15611	NRO -	REV.HYV.	
			REV.TARK	
			HYV.	
			TARK	
GT	GEOTEKNIIKKA-YKSIKKÖ	KONS	KONS. RAMBOLL	5.1.2024
SUUNN.			SUUNN.	Tuomo Viitala
TARK.			TARK.	Simo Koivuniemi