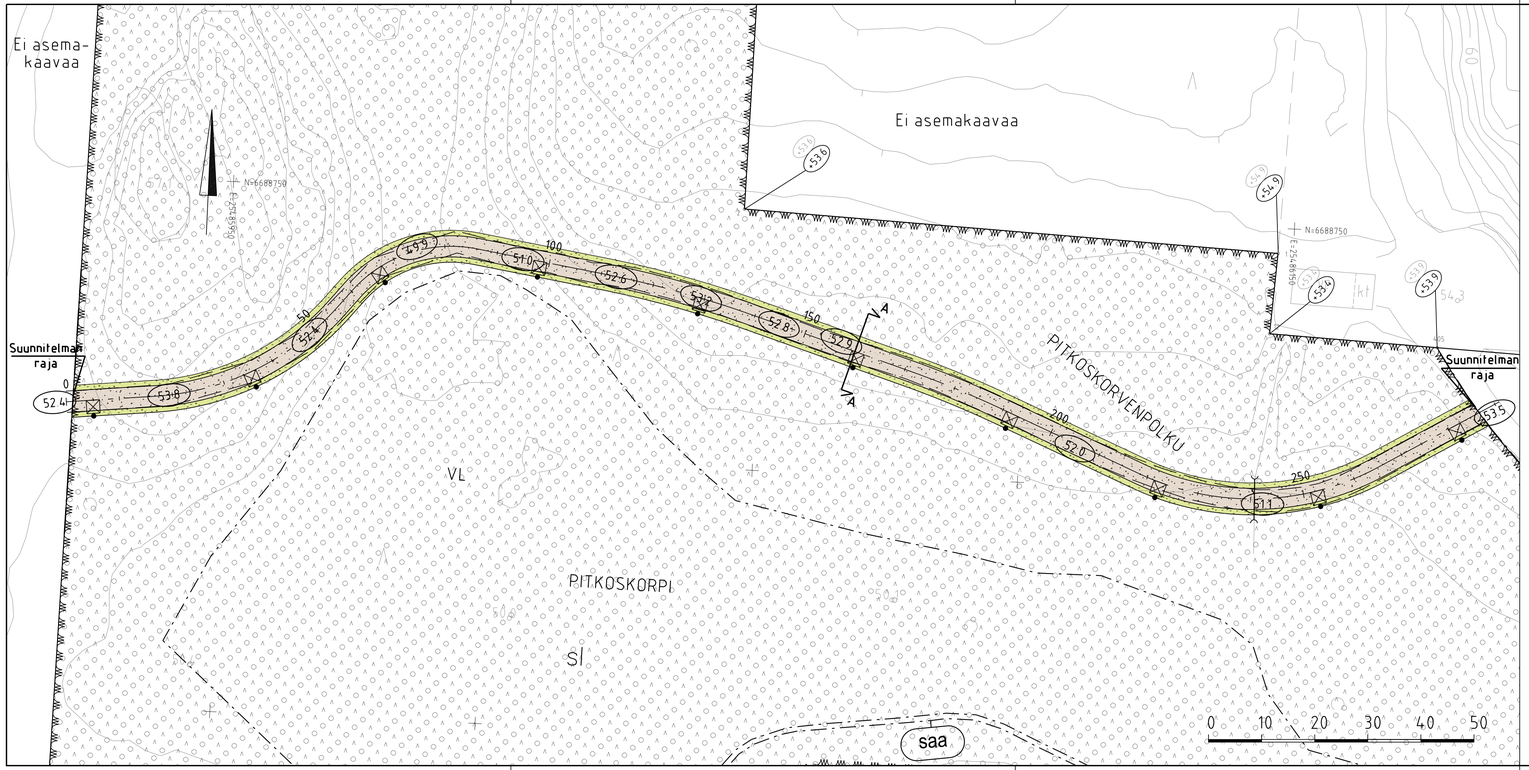

MERKINTÖJEN SELITYS

- kivituhka
- viheralue
- nykyinen metsä-alue
- 50.8 likim. suunniteltu korkeusasema
- +53.9 likim. nykyinen maanpinnan korkeusasema
- +53.9 likim. suunniteltu maanpinnan korkeusasema
- valaisinpylväs
- hulevesirumpu, suunniteltu

ASEMAKAAVAMERKINNÄT

- SI — asemakaavan mukainen lähivirkistysalueen osa, jonka luonnonolosuhteet tulee säilyttää. Alueella sallitaan vain luonnon- ja maisemanhoidon kannalta välttämättömät toimenpiteet.
- VL — lähivirkistysalue
- saa — puhdistettava / kunnostettava maa-alue

TYYPPIPOIKKILEIKKAUS A-A 1:100

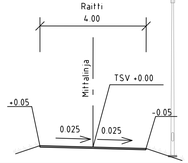

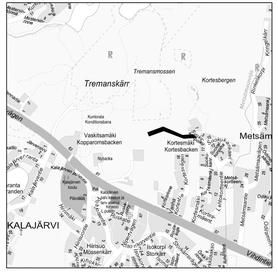

C			
B			
A			

ESPOON KAUPUNKI / **ESBO STAD**
KAUPUNKITEKNIIKAN KESKUS / STADSTEKNIKCENTRALEN

PIRT
SUUN.
TARK. 15.4.2024 Mikael Ahlfors
HYV. 15.4.2024 Heli Rautio
HYV.
TILA 12.06.2024

ALUE — KAAVA: KORTESMÄKI (KALAJÄRVI II, ITÄOSA) — KAUPOSA: 85 KALAJÄRVI

NIMI: PITKOSKORVENPOLKU

AIHE: PUISTO

PIIR LAJI: PUISTOSUUNNITELMA, TYYPPIPOIKKILEIKKAUS

RUTUN: 080, 08P — NRO:
LAITTV.:
MITTAKAA: 1:500, 1:100 — KORK.JÄRJ.: ETRS-GK25 — HORISJÄRJ.: N2000
NRO: 7925/200

HSY:n vesihuolto
PL 100
00066 HSY
p 0191 15611

NRO: -

HYV.			
TARK.			
HYV.			
TARK.			

GT — GEOTEKNIIKKA-YKSIKKÖ — NIMI:

SUUN.

TARK.

NIMI: Finnmap Infra 11.4.2024
SUUN.: Vesa-Matti Lampinen
TARK.: Rauno Mahila