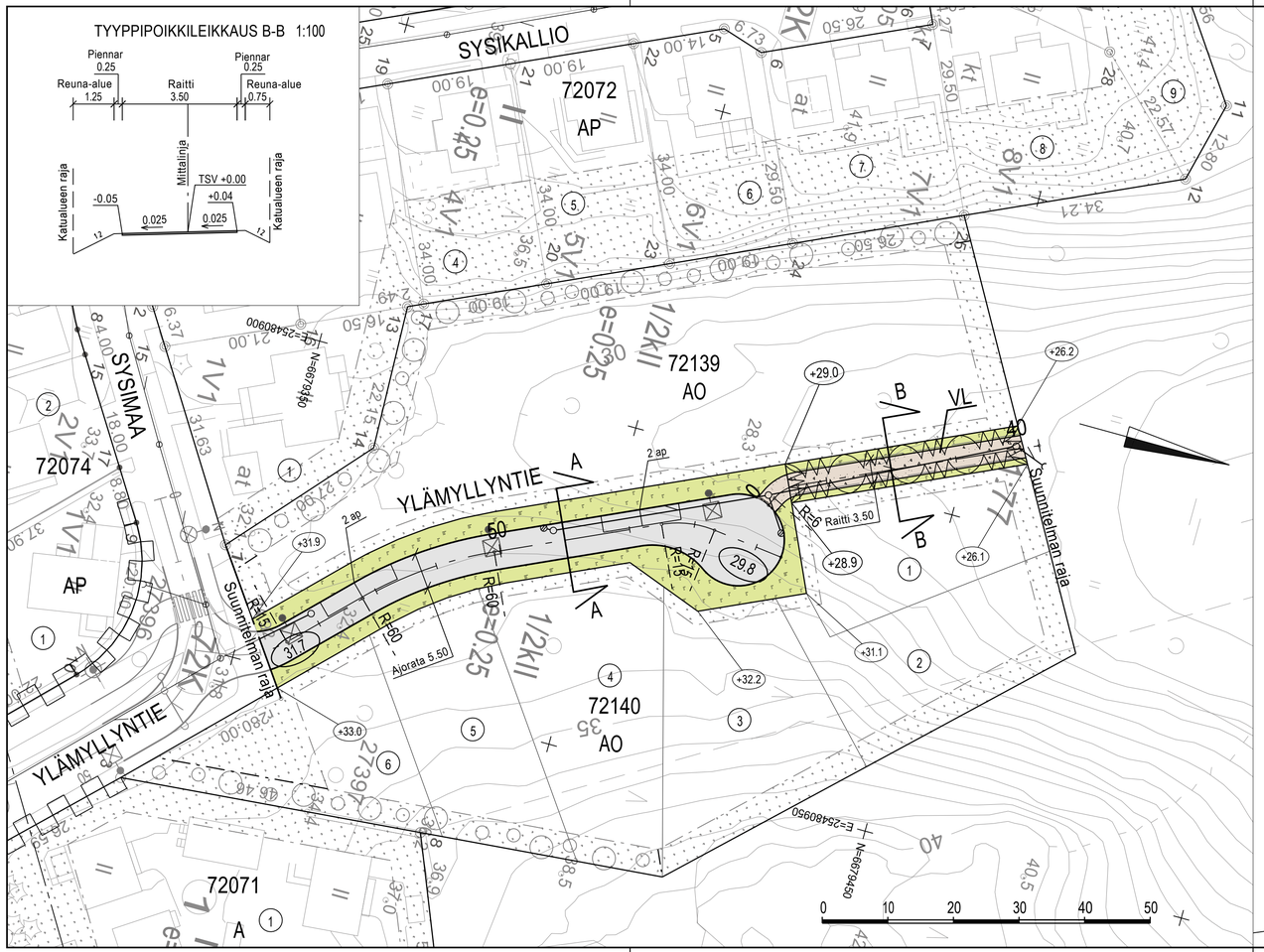

MERKINTÖJEN SELITYS

- ajorata, asfaltti
- kivituhka
- viheralue
- reunatuki
- hulevesiviemäri, suunniteltu / rakennettu
- hulevesikaivo
- tarkastuskaivo
- 29.8 likim. suunniteltu korkeusasema
- +29.0 likim. suunniteltu maanpinnan korkeusasema
- +26.2 likim. nykyinen maanpinnan korkeusasema
- valaisin

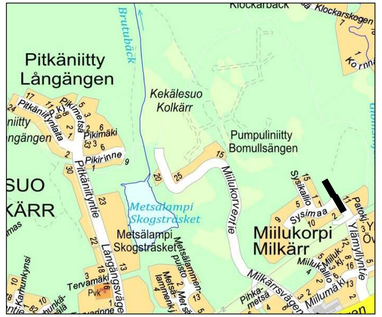

TYYPPIPOIKKILEIKKAUS A-A 1:100

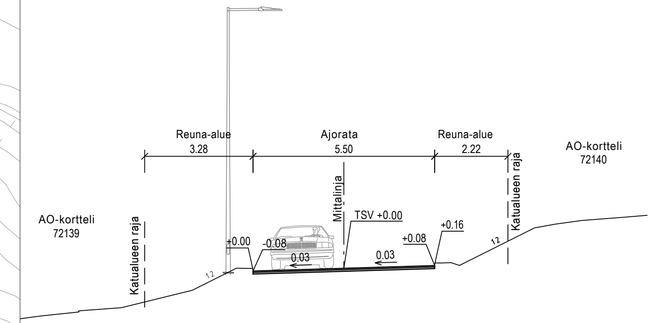

C	M	S	T/H
B	M	S	T/H
A	M	S	T/H

ESPOON KAUPUNKI KAUPUNKITEKNIIKAN KESKUS	ESBO STAD STADSTEKNIKCENTRALEN	PIIRT.	
		SUUNN.	
		TARK.	24.10.2024 Peik Salonen
ALUE	KAAVA MIILUKORPI II	KAUP.OSA 72 KARHUSUO	HYV. 25.10.2024 Heli Rautio
			TIN. 15.11.2024
			TEIN. 20.11.2024
NIMI	YLÄMYLLYNTIE SYSIMAAN POHJOISPUOLELLA		KLENTI 17J / NRRO -
			LIITTYV.
			MKAAVA 1:500, 1:100 / KOORD.JÄRJ. ETRS-GK25
AIHE	KATU JA PUISTO		KORKEUSJÄRJ. N2000
PIIR. LAJI	KATU-,PUISTOSUUNNITELMA, TYYPPIPOIKKILEIKKAUS		NRO 7891/012

HSY:n vesihuolto PL 100 00066 HSY p.(09) 15611	NRO -	REV.HYV.	
		REV.TARK.	
		HYV.	
		TARK.	
GT GEOTEKNIIKKA-YKSIKKÖ	KONS.	KONS. RAMBOLL	24.10.2024
SUUNN.		SUUNN.	Joonas Pirhonen
TARK.		TARK.	Simo Koivuniemi