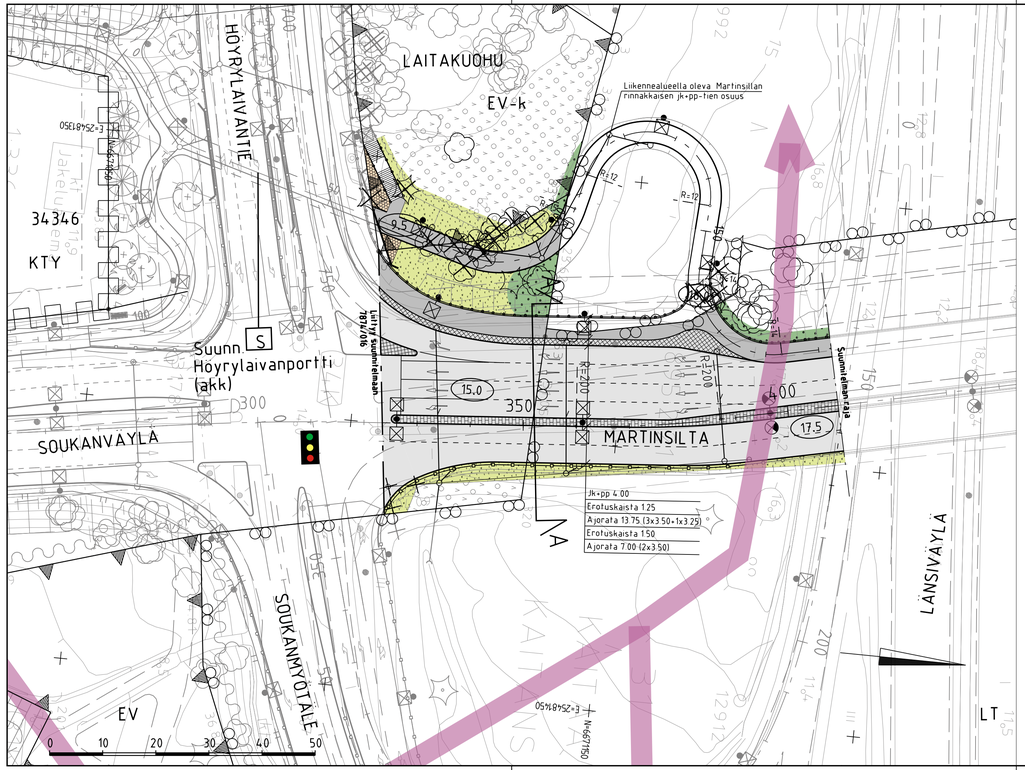


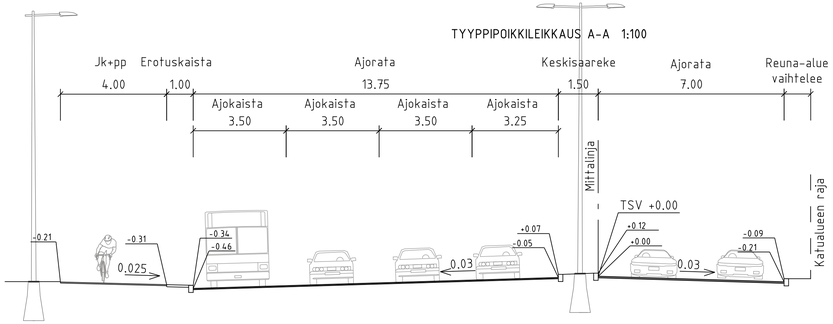


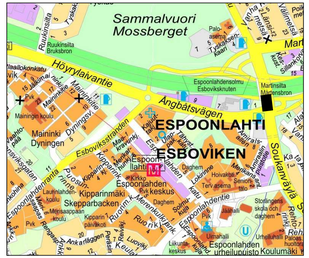


## PIIRUSTUSMERKINNÄT

- ajorata, asfaltti
- jk+pp-tie / jk, asfaltti
- nykyinen metsä / kasvillisuus
- viheralue
- kiveys
- reunatuki
- madallettu / upotettu reunatuki
- liikennealueen raja
- nykyinen puu
- poistettava puu
- liikennevalo-ohjaus
- valaisin
- olemassa oleva liito-oravayhteys
- hulevesiviemäri, suunniteltu / rakennettu
- hulevesikaivo
- tarkastuskaivo
- 15.5 likim. suunniteltu korkeusasema
- ajojohde
- suojakaide
- portaat

| | | | |
|---|---|---|---|
| C | | | |
| B | | | |
| A | | | |

ESPOON KAUPUNKI
KAUPUNKITEKNIIKAN KESKUS

ESBO STAD
STADSTEKNIKCENTRALEN

PÄÄT.
SUUNN.
TARK. 26.5.2025 Merja Vainikka
HYV. 26.5.2025 Heli Rautio
HYV.
TILA

ALUE
KAAVA: ESPOONLAHDEN KESKUS III MARTINSILTA I
KAUPOSA: 34 ESPOONLAHTI

NIMI: MARTINSILTA JA LAITAKUOHUN KAAKKOISOSA

AIHE: KATU, PUISTO

PIIRLAJI: KATUSUUNNITELMA, PUISTOSUUNNITELMA JA TYYPPIPOIKKILEIKKAUS

MITTAKAVA: 25K
LUETTAVUUS
MERKKI: 1:500, 1:100
KOORD.JÄRJ.: ETRS-GK25
KORKEUSJÄRJ.: N2000
NRO: 7874/019

HSY:n vesihuolto
PL 100
00066 HSY
p 0191 56411

NRO

REV.HYV.
REV.TARK.
HYV.
TARK.

GT GEOTEKNIIKKA-YKSIKKÖ

KUNS.

RAMBOLL 23.5.2025

SUUNN. Panu Tolvanen, Jani Kirjava
TARK. Simo Koivuniemi