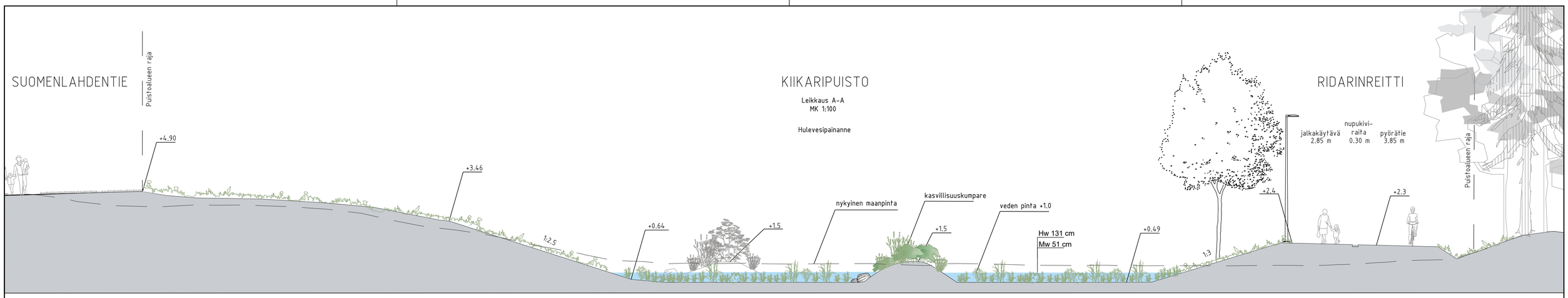

PIIRUSTUSMERKINNÄT

- Suunnitelma-alueen raja
- Poistettava puu

NYKYINEN/KUNNOSTETTAVA KASVILLISUUS

- Nykyinen metsä-alue, M4, huonokutoiset tai vaaralliset puut poistetaan
- Nykyinen mitattu lehti- ja havupuu
- Nykyinen lehtipuu

ISTUTETTAVA KASVILLISUUS

- Istutettava lehtipuu
- Istutettava havupuu
- Lehtipensas
- Niitty
- Hulevesipainanne

PÄÄLLYSTEET

- jk / pp-tie, asfaltti
- Maakiviä
- Rumpu
- Poikkileikkaus

- Uusi valaisin
- 3.7 Likimääräinen korkeusasema
- +5.5 Likim. suunnit. maanpinnan korkeusasema
- +3.0 Likim. nyk. maanpinnan korkeusasema

HOITOLUOKAT RAMS

- A3 Maisemaniitty, 5235 m2
- A4 Avoin alue, 685 m2
- M4 Suojametsä, 840 m2

Puistoraitit 270 jm, 1655 m2

ASEMAKAAVAMERKINNÄT

- VP Puisto
- hu Ohjeellinen alueen osa, jolle saa rakentaa hulevesien viivyttämiseen ja puhdistamiseen varatun altaan, painanteen, ojan, säiliön, kosteikon tai muun rakenteen.

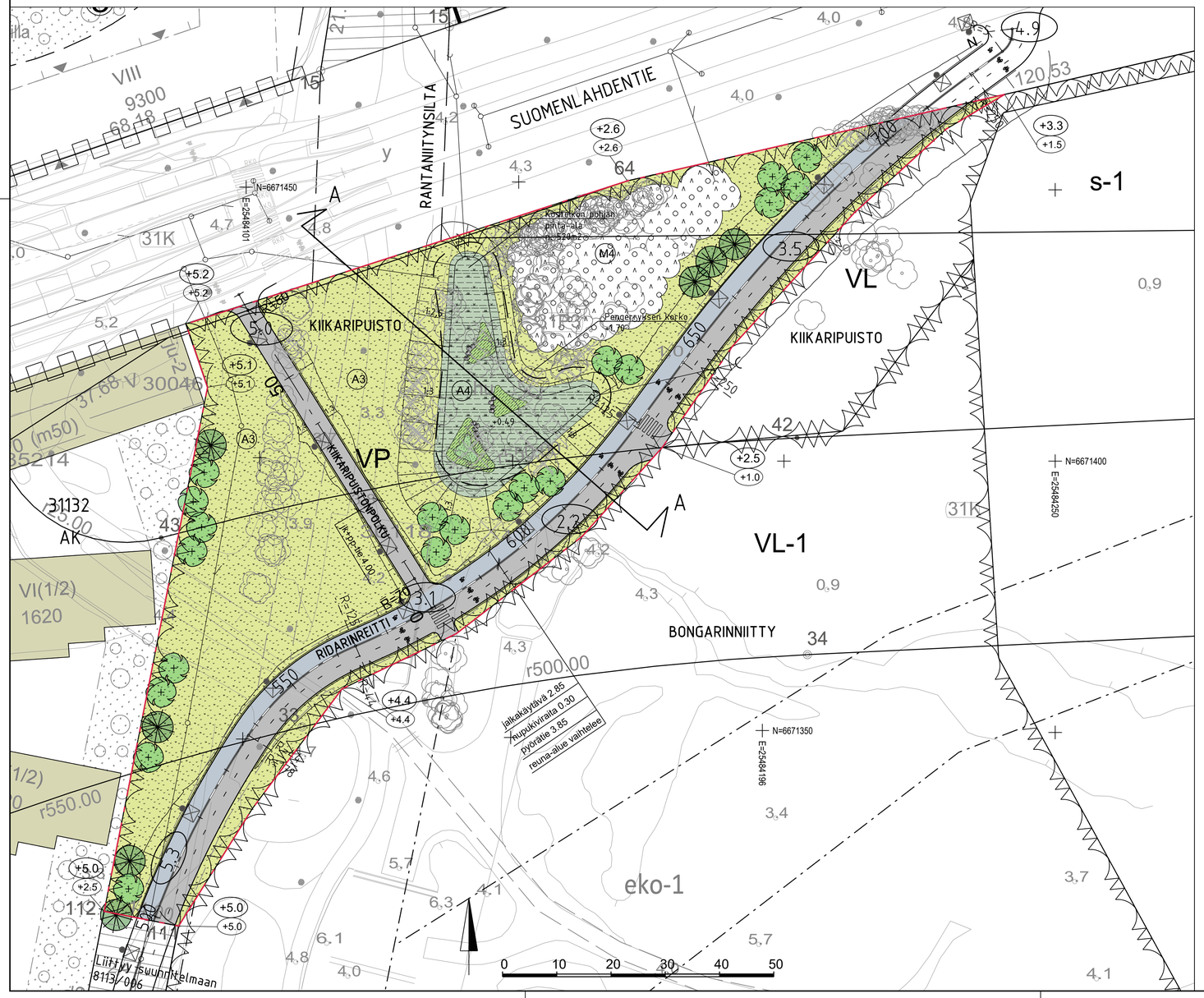

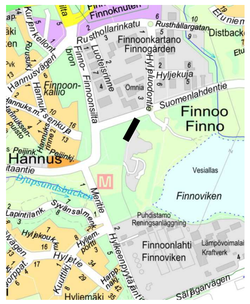
Finnoo
Finno
Hannus
Finnoviken
Finnoonlahti
Finnoviken
Finnoonkartano
Finnogården
Suomenlahdentie
Hyljekuja
Vesiallas
Puhdistamo
Reningsanläggning
Lämpövoimala
Kraftverk
Finnoonkallio
Finnoonsilta
Finnoklubben
Distback
Eurunen
Finnoklubben
Rusthållargatan
Rusthållarinkatu
Hyljekujan
Hyljekujan
Omna
Finnoonsalmen
Finnoonsalmen
Finnoonsalmen