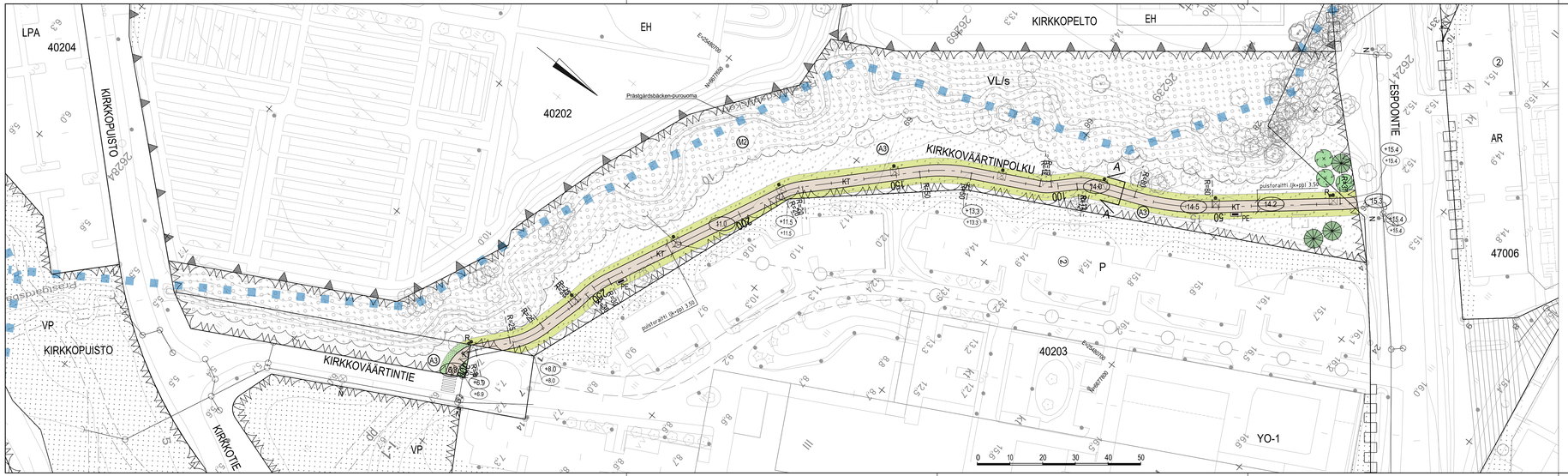

MERKINTÖJEN SELITYS

- KT — Kivituhka
- Niitty A3/ nurmi R3
- Nykyinen niitty/ nurmi
- Nykyinen sekametsä
- Nykyinen havu/ lehtipuu
- Istutettava havu/ lehtipuu
- PE — Penkki, alla kivetty alusta
- R — Roska-astia
- N — Nykyinen / uusi valaisin
- 14.5 — Likim. suunniteltu korkeusasema
- +13.3 — Likim. suunniteltu maanpinnan korkeusasema
- +13.3 — Likim. nykyinen maanpinnan korkeusasema
- Nykyinen hulevesikaivo
- Nykyinen rumpu
- Suunnitelman raja
- Olemassa oleva liito-oravayhteys

ASEMAKAAVAMERKINTÄ

VL/s — Lähivirkistysalue, jonka kasvustoa tulee säilyttää ja hoitaa siten, että Prästgårdsbäckenpuron luontoarvot eivät vaarannu. Alueen läpi kulkevat ekologiset yhteydet tulee säilyttää. Alueen ekologista tilaa, toimintaa ekologisena yhteytenä, reunakasvillisuutta ja virtaavan veden laatua ei saa vaarantaa.

KUNNOSSAPITOLUOKAT

- A3 — Maisemaniitty 4550 m2
- M2 — Lähimetsä
- R3 — Käyttöviheralue 390 m2

Puistoraitit 290 jm, 1020 m2

Kirkkoväärtinpolku
A-A

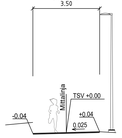

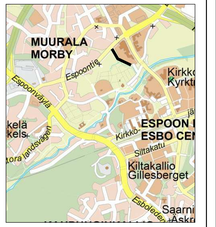

ESPOON KAUPUNKI KAUPUNKITEKNIIKAN KESKUS	ESBO STAD STADSTEKNIKCENTRALEN		
KAAVA	KAUP.OSA		
ALUE: KIRKKOVÄÄRTINPUISTO	40 ESPOON KESKUS		
NIMI: KIRKKOVÄÄRTINPUISTO KIRKKOVÄÄRTINPOLKU		19J	
AIHE: PUISTO		1:500, 1:100	ETRS-GK25 N2000
PYSR LAJIT: PUISTOSUUNNITELMA, TYYPPIPOIKKILEIKKAUS			7759/200

HSY:n vesihuolto
PL 100
00066 HSY
p (09) 15611

MRO

GT GEOTEKNIIKKA YKSIKKÖ

RAMBOLL 21.11.2025

SUUNN.	Elias Räsänen, Minttu Kynäläinen
TARK.	Madis Sisask, Kati Kuusmanen