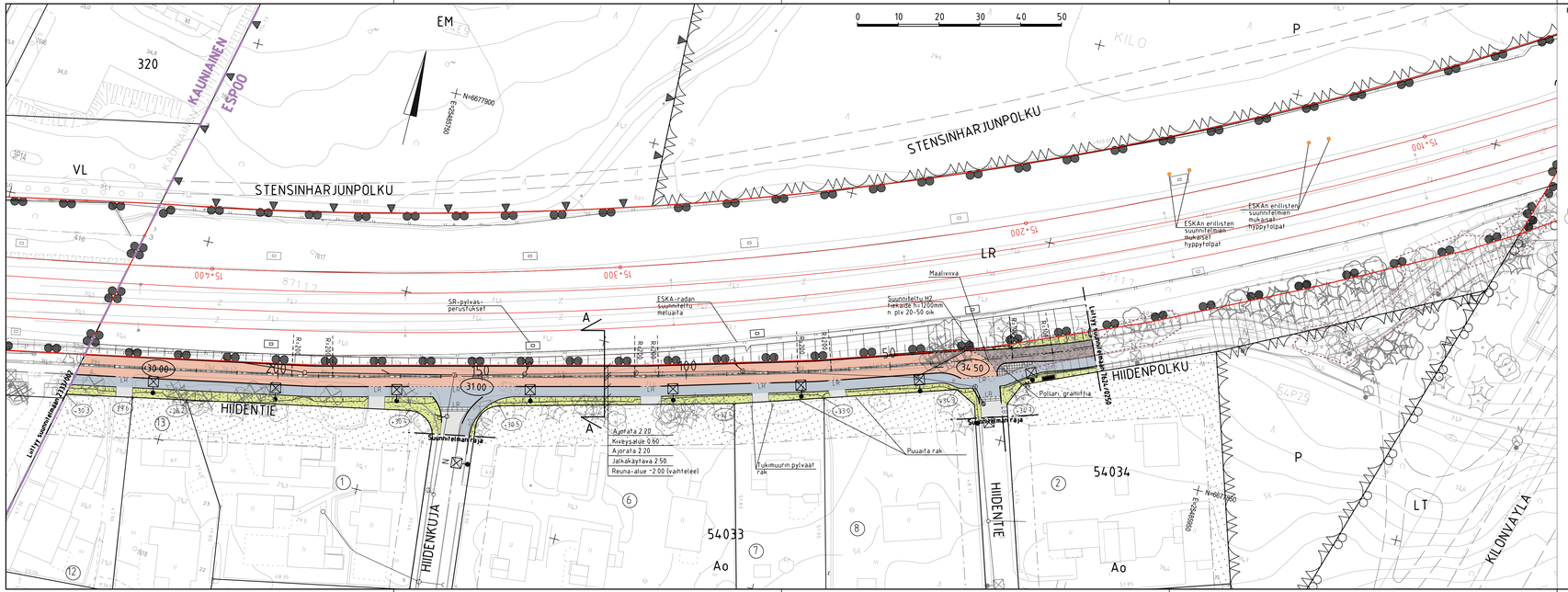

PIIRUSTUSMERKINNÄT

- ajorata, punainen asfaltti
- ajorata
- pyoratie
- yhdistetty jalkakäytävä ja pyoratie
- jalkakäytävä
- kiveys
- viheralue
- mitattu/nykyinen puu
- puiden poiston alueraja
- poistettava puu
- hyppytolppa
- kunnan raja
- reunatuki
- madallettu reunatuki
- luiskattu reunatuki
- upotettu reunatuki
- tiekaide
- 34.50 likimääräinen kadun korkeusasema
- +34 likim. nykyinen maanpinnan korkeusasema
- hulevesiviemäri, suunniteltu
- hulevesiviemäri, rakennettu
- hulevesikaivo
- tarkastuskaivo
- valaisin
- nykyinen valaisin
- raulatie-alueen raja
- 13+700 raulatien paalulukemat

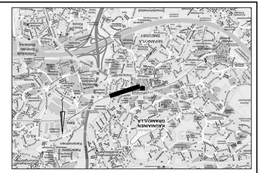

PL 120
HIIDENTIE A-A

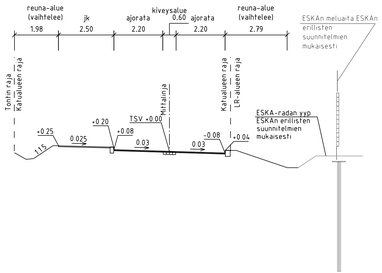

LUONNOS 28.11.2025

ESPOON KAUPUNKI KAUPUNKITEKNIIKAN KESKUS	ESBO STAD STADSTEKNIKCENTRALEN	SUUN.	
ALUE: NIHTISILTA	KAUP OSA: 54 KILO	TARK.	
		HYV	
		ERR.	
		TILL.	
NIMI: HIIDENTIE		KUT. NRO: 190	NRO:
		LUYVY	
		MITTA: 1:500, 1:100	KOORD JÄRJ: ETRS-GK25 / KORKEUS JÄRJ: N2000
AIHE: KATU, KEVYT LIIKENNE			8101/002
PIIRUS L.A.2: KATUSUUNNITELMA, TYYPPIPOIKKILEIKKAUS			

HSY n vesihuolto PL 100 00066 HSY p.(09) 75611		RAKAVU	
		REV.TARK.	
		HYV	
		TARK.	
GT GEOTEKNIIKKA-YKSIKÖ	NIMI: RAMBOLL	NIMI: RAMBOLL	
SUUNN.		SUUN. XXX	
TARK.		TARK. XXX	